



**Estado do Mato Grosso do Sul**  
**Câmara Municipal de Anaurilândia**

**Ofício nº 005/2023**

Anaurilândia, 17 de maio de 2023.

*Ilustríssimo Secretário Municipal de Obras, Defesa Civil e Projetos*  
*Senhor Paulo Gonçalves da Silva*

*Ilustríssimo Secretário Municipal de Agricultura, Pecuária, Assuntos Fundiários e Meio Ambiente*  
*Senhor Elcio Alves Moraes*


Assunto: Solicita envio de mapa das estradas rurais

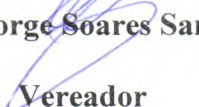
Prezado Senhores,


Através do presente, solicitamos que nos envie um mapa das estradas rurais do município de Anaurilândia, identificando cada uma delas como vicinal, primária, secundário ou terciária.


O referido pedido se faz necessário, haja vista que tem nas comissões o Projeto de Lei nº 593/2022 que “*Estabelece a faixa de domínio, a largura da pista de rolamento das estradas municipais de Anaurilândia, Estado de Mato Grosso do Sul, institui o programa municipal de recuperação e conservação, autoriza a demarcação, realinhamento e correção das estradas rurais do município e dá outras providências*”, na qual trará melhor esclarecimento quando da análise do Projeto.

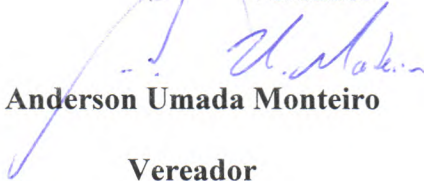
Atenciosamente,

  
**Robinson De Souza Ferraz**  
Vereador

  
**Jorge Soares Santana**  
Vereador

  
**Vereadora Mara**

  
**Celso Alves dos Santos**  
Vereador

  
**Anderson Umada Monteiro**  
Vereador